Sapporo MAP
日本語
English
繁體中文
2026 Vol.10

Inspiring Places in Sapporo Area
札幌オススメスポット / 札幌的推薦景點
Spots 38

明日はどこへ行こう？
Where shall we go tomorrow?
明天去哪裡好呢？

まるまる札幌 SAPPORO Sapporo Area Guide Map

Front side/ 表面
One-day experiential sightseeing
A. Ishikari Subprefecture
B. Shiribeshi Subprefecture
C. Iburi Subprefecture
日帰り体験観光
A.石狩支庁（札幌～千歳エリア）
B.後志支庁（小樽～ニセコエリア）
C.胆振支庁（苫小牧～洞爺湖エリア）
一日遊體驗觀光
A. 石狩支廳（札幌～千歲區域）
B. 後志支廳（小樽～二世古區域）
C. 膽振支廳（苫小牧～洞爺湖區域）

Shopping
COUPON!
Tax-Free 10%
優惠券 / 免稅

Tax Free 免税

Popular! 人気！
スイーツ
Sweets / 甜點

Travel Inquiry
開設旅行的問題
旅の質問

One-Day Sightseeing Tour
札幌発着
日帰り観光コース
從札幌出發的一日遊路線

Back side/ 裏面
Sapporo City Walking Map:
Hokkaido University～Sapporo Sta.～
Odori Park～Susukino～Nakajima Park
Sapporo Stroll / Otaru Map /
Useful Travel Information
札幌市街地まち歩きMAP：北海道大学～
札幌駅～大通公園～ススキノ～中島公園
札幌漫步 / 小樽MAP / 旅のお役立ち情報
札幌的城市漫步地圖：北海道大學～
札幌站～大通公園～薄野～中島公園
札幌特輯 / 小樽地圖 / 旅的便利情報

まち歩き
City Walk
城市漫步

交通
Traffic
交通指南

Share Cycle

Popular! 人気！
グルメ
Gourmet
美食

札幌観光
Sapporo Sightseeing
札幌觀光

夜景
Night View
21:00

小樽観光
Otaru Sightseeing
小樓觀光

City Walk with Map
MAP で街歩き

English

Details Online
詳細は WEB で

01
CHUO BUS / 北海道中央バス株式会社
Reservation required
要予約 / 需要預約

There are other courses too.
他のコースもあるよ！
還有其他的路線唷

Summer Course
夏のコース / 夏季的路線
Sapporo Departure One-Day Sightseeing Tours
札幌発日帰り観光コース / 從札幌出發的一日遊路線
※The course may change depending on the season.
※季節によりコースの変更になります。行程會隨季節不同而改變

Reservation
予約 / 預約
Choose Course コース選択
Select desired date 希望日選択
Enter number of people 人数入力
Reservation 予約

A. Half-Day (5 hours)
Shiroi Koibito Park, Mt. Okura Ski Jump Stadium & Central Wholesale Market
白い恋人パーク・大倉山ジャンプ競技場 & 場外市場 / 午前 3 か所・半日コース

E. One-day (10 hours)
"All of Shakotan" Scenic Cape Shakotan Tour
「まるごと積丹」絶景積丹岬 / 1 日コース

F. One-day (9 hours)
Farm Tomita, Shikisai-no-Oka and Blue Pond Tour
人気観光地を巡るファーム富田・四季彩の丘・青い池 / 1 日コース

Additional courses will be added sequentially.
順次他のコースも追加になります
C. Asahiyama Zoo One-day tour
旭山動物園 / 1 日コース
D. Lake Shikotsu and Lake Toya Tour 1 day course
支笏湖・洞爺湖周遊 / 1 日コース
G. Highland Furano, Farm Tomita and Blue Pond Tour / 1 day course
ハイランドふらの・ファーム富田・青い池 / 1 日コース
H. Otaru, the Japan Heritage City & Shiroi Koibito Park / 1 day course
日本遺産の街 小樽と白い恋人パーク / 1 日コース

02
Reservation required
要予約 / 需要預約
Bus Travel Within Hokkaido
北海道内バス移動（巴士）

Reservation
予約 / 預約
BUS
Choose Course コース選択
Select desired date 希望日選択
Enter number of people 人数入力
Reservation 予約

地図の掲載、情報提供などお問い合わせは
シーダーズコミュニケーションズ株式会社
Tel 011-688-8921
CEDARS Communications Co.,Ltd.
https://ccc.ne.jp/

観光庁 Japan Tourism Agency
Japan. Endless Discovery.

著作権は発行者に帰属しています。許可なき無断コピー、商用利用はできません。
Copyright© 2026 CEDARS Communications Co.,Ltd. All Rights Reserved.

03
Sightseeing and Transportation Information in Hokkaido
北海道の観光情報・交通情報
北海道観光情報 / 交通資訊

04
A
Experiences & Day Trips
体験・日帰り観光
體驗・一日遊
Sapporo-Chitose Area 札幌・千歳エリア
札幌・千歲區域

Where shall we go today?
今日はどこへ行こう？
今天要去哪裡呢？

The Ishikari area encompasses Sapporo City, Ishikari City, Tobetsu Town, Ebetsu City, Kita-Hiroshima City, Eniwa City, Chitose City, and others. It serves as the economic center of Hokkaido and is rich in both marine and terrestrial natural features. Shikotsu-Toya National Park is located here.

札幌市、石狩市、当別町、江別市、北広島市、恵庭市、千歳市など石狩（ishikari）エリアと呼びます。北海道経済の中心であるとともに、海と陸の自然が多いエリアです。支笏洞爺国立公園があります。

札幌市、石狩市、當別町、江別市、北廣島市、恵庭市、千歲市等被稱為石狩區域。是北海道經濟的中心，同時也是海和陸地自然多的區域。有支笏洞爺國立公園。



Where shall we go today?
今日はどこへ行こう？
今天要去哪裡呢？

How to Use / 攻略方 / 攻略

- Scan the QR code to open the Online Map.
- A description of the destination and access information will be displayed.
- Use the route search to find directions from your current location to the destination (on foot or by car).
- Turn on "Current Location" to see your exact location. This is convenient for walking without getting lost.
- QR コードから Online Map を開きます。
- 目的地の紹介文、アクセス方法が表示されます。
- ルート検索で現在地～目的地（徒歩・車）の行き方がわかります。
- 現在地を ON にすると、ご自身の位置が表示されます。歩く時も迷わず安心です。
- 將開 QR Code 即可開啟線上地圖。
- 會顯示目的地的介紹與前往方法。
- 透過路線搜尋可查看從目前位置到目的地的步行（徒步）、開車）。
- 開啟定位後會顯示目前位置，步行時也不容易迷路・非常方便。

Sapporo Area
札幌エリア / 札幌區域

Sapporo's snow season runs from December to March. Numerous spots for skiing, snowboarding, snow activities, and fun play are located 30 minutes to an hour from the city center. The green season spans May to October, offering opportunities for mountain climbing, trekking, canoeing, SUP, pottery, crafts, Ainu culture, and festival/event participation.

札幌のsnowシーズンは12月から3月です。中心部から30分～1時間の場所にスキー、スノーボードや雪を味、好きなだける場所が多数あります。greenシーズンは5月～10月です登山、トレッキング、カヌー、SUP や陶芸、モノづくりやアイヌ文化、祭りイベント参加できます。

札幌下雪的季節是12月到3月。從市中心約30分鐘到1小時車程的範圍內，有很多可體驗滑雪、單板滑雪、各種雪上活動的地方。綠色季節是5月～10月，可享受登山、徒步旅行、皮划艇、SUP等戶外活動、也能體驗陶藝、手作工坊、阿依努文化、並參加節日活動。

Ishikari, Ebetsu Area
石狩、江別エリア / 石狩・江別區域

The areas of Ishikari City and Tōbetsu Town to the north and Ebetsu City to the east, adjacent to Sapporo, serve as Sapporo's bedroom communities rich in nature. They are characterized by hiking within the vast Nopporo Forest Park, camping, fishing, and cycling around Ishikari Bay and the Ishikari River, as well as numerous golf courses.

札幌に隣接する北の石狩市、当別町と東の江別市エリアは自然の多い札幌のベッドタウンです。広大な野幌森林公園内をハイキングする、石狩湾や石狩川周辺でのキャンプ、釣り、サイクリングまた、ゴルフ場が多いのが特徴です。

與札幌北側相鄰的石狩市、當別町和東側的江別市區域是自然環境豐富的札幌衛星城市。在廣闊的野幌森林公園內徒步旅行，在石狩灣和石狩川周邊的野營、釣魚、騎自行車旅行。另外，擁有很多高爾夫球場也是其一大特色。

Kitahiroshima,Chitose Area
北広島・千歳エリア / 北廣島・千歲區域

Chitose City, home to New Chitose International Airport—the gateway to the Sapporo region—is popular for outdoor activities at Lake Shikotsu, designated as part of Shikotsu-Toya National Park. Featuring chip fishing, canoeing, SUP, mountain climbing, trekking, hot springs, and numerous golf courses, it is characterized by active tourism.

札幌圏の空の玄関口である新千歳国際空港のある千歳市は支笏洞爺国立公園に指定された支笏湖でのアウトドアが人気です。チップ釣り、カヌー、SUP、登山、トレッキング、温泉とゴルフ場が多く、アクティブな観光が特徴です。

作為札幌圈的空中門戶，擁有新千歲國際機場的千歲市，在被指定為支笏洞爺國立公園的支笏湖戶外活動很受歡迎。提醒釣魚、皮划艇、SUP、登山、徒步旅行，擁有很多溫泉和高爾夫球場，以豐富體驗型觀光為特色。

Other Area
その他エリア / 其他區域

The area around Chitose Airport is popular for activities such as golf courses and horseback riding.
千歳空港周辺は、ゴルフ場、乗馬などのアクティビティが人気です。
千歲機場周邊的高爾夫球場、騎馬等活動很受歡迎。

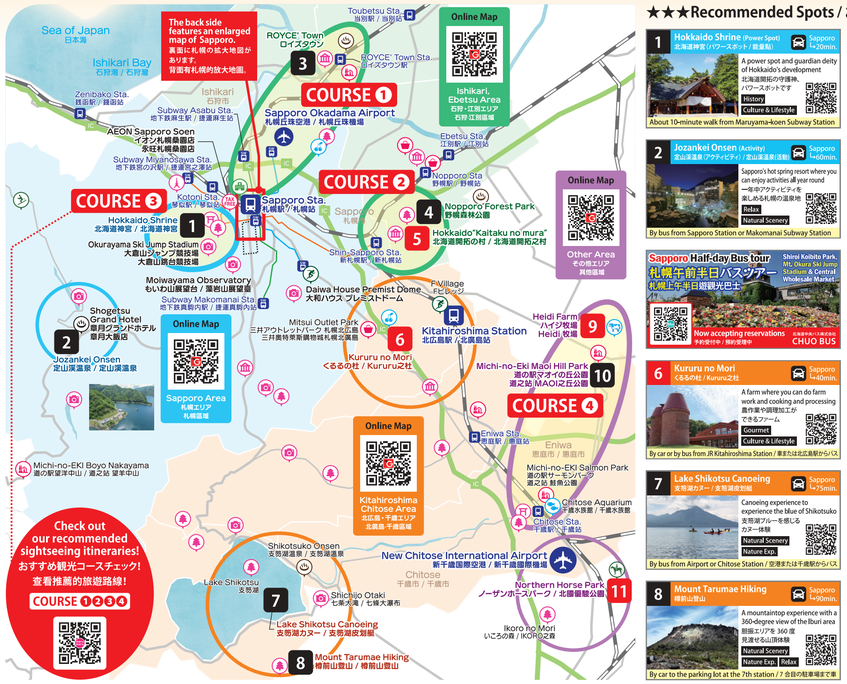

★★★Recommended Spots / おすすめスポット / 推薦景點

1 Hokkaido Shrine (Power Spot) 北海道神宮（パワースポット / 能量點） Sapporo ↳20min.
A power spot and guardian deity of Hokkaido's development
北海道開拓の守護神、パワースポットです
札幌是北海道開拓的守護神
History Culture & Lifestyle
About 10-minute walk from Maruyama-koen Subway Station

2 Jozankei Onsen (Activity) 定山渓温泉（アクティビティ / 定山溪溫泉活動） Sapporo ↳60min.
Sapporo's hot spring resort where you can enjoy activities all year round
一年中アクティビティを楽しめる札幌の温泉地
四季皆可享受活動的札幌溫泉地
Relax Natural Scenery Culture & Lifestyle
By bus from Sapporo Station or Makomanai Subway Station

3 ROYCE' Town (Making Chocolate) ロイズタウン（チョコ作り / 巧克力製作） Sapporo ↳40min.
Making one-of-a-kind chocolate
世界に一つだけのチョコレートを作り
Gourmet Culture & Lifestyle
Get off at ROYCE' Town Station / ロイズタウン駅下車

4 Nopporo Forest Park (Forest Bathing) 野幌森林公園（森林浴） Sapporo ↳40min.
A primeval forest like the forest in Ghibli スブリの森のような原生林
Relax Natural Scenery Culture & Lifestyle
By bus from Shin-Sapporo Station / 新札幌駅からバス

Sapporo Half-day Bus tour 札幌千前半日バスツアー 札幌上午半日觀光巴士 Shiroi Koibito Park, Mt. Okura Ski Jump Stadium & Central Wholesale Market
Now accepting reservations 予約受付中 / 預約受中 CHUO BUS

5 Historical Village of Hokkaido (Historical Tour) 北海道開拓の村（歴史探索） 北海道開拓之村（專題歷史）
An open-air museum of historical buildings from all over Hokkaido
北海道各地の歴史的建造物の野外博物館
歷史建築物的戶外博物館
History Culture & Lifestyle
By bus from Shin-Sapporo Station / 新札幌駅からバス

6 Kururu no Mori くるくるの杜 / Kururu之杜 Sapporo ↳40min.
A farm where you can do farm work and cooking and processing
農作業や調理加工ができるファーム
可體驗農作物的收穫與加工的農場
Gourmet Culture & Lifestyle
By car or by bus from JR Kitahiroshima Station / 車または北広島駅からバス

7 Lake Shikotsu Canoeing 支笏湖カヌー / 支笏湖皮划艇 Sapporo ↳75min.
Canoeing experience to experience the blue of Shikotsuko
支笏湖ブルーを感じるカヌー体験
Natural Scenery Nature Exp.
By bus from Airport or Chitose Station / 空港または千歳駅からバス

8 Mount Tarumae Hiking 樽前山登山 Sapporo ↳90min.
A mountaintop experience with a 360-degree view of the Iburi area
頂上からは 360 度見渡せる山頂体験
可眺望胆振地區的360度全景的山頂體驗
Natural Scenery Relax
By car to the parking lot at the 7th station / 7 合目の駐車場まで車

9 Heidi Farm (Craft Workshop) ハイジ牧場（ものづくり体験 / 手作體驗活動） Sapporo ↳100min.
You can interact with sheep, horses, and goats
羊や馬、山羊たちと触れ合える
可與羊、馬、山羊等動物親密接觸
Nature Exp. Culture & Lifestyle
By car from the airport or Sapporo Station / 空港または札幌駅から車

10 Michi-no-Eki Maoi Hill Park 道の駅マオイの丘公園 道マオイ MAOI之丘公園
A modern roadside station that blends into the rural landscape
田園風景に溶け込むモダンな道の駅
與田園風景融為一體的現代道路休息站
Gourmet Culture & Lifestyle
By car from the airport or Sapporo Station / 空港または札幌駅から車

11 Northern Horse Park ノーザンホースパーク / 北廣區營公園 Sapporo ↳120min.
A vast park filled with horses, nature, and experience facilities
馬と自然、体験施設が充実した広大な公園
與馬匹、自然、體驗設施豐富的廣闊公園
Nature Exp. Gourmet Culture & Lifestyle
Shuttle bus from New Chitose Airport / 新千歳空港から送迎バス

12 Hakuho Bridge (Giant suspension bridge) 白鳥大橋（巨大な吊り橋 / 巨大的吊橋） Sapporo ↳120min.
A bridge that looks like wings spread out
羽根を広げたように見える橋
看起來像展開翅膀的橋
Nature Exp. Gourmet Culture & Lifestyle
By car from Muroran Station / 室蘭駅から車

05
B
Experiences & Day Trips
体験・日帰り観光
體驗・一日遊
Otaru-Niseko Area 小樽・ニセコエリア
小樽・二世古區域

The area encompassing Otaru City, Yoichi Town, Shakotan Town, Kutchan Town, Niseko Town, Rankoshi Town, and Iwanai Town is collectively known as the Shiribeshi area. This region offers a wealth of activities both on the sea and in the mountains, including the world-famous Niseko powder snow. It is located about 1 to 2 hours by car from central Sapporo.

小樽市、余市町、積丹町、倶知安町、ニセコ町、蘭越町、岩内町などこのエリアを総合して後志（Shiribeshi）エリアと呼びます。世界的に有名なニセコパウダースノーなど、海と山のアクティビティメニューが豊富なエリアです。札幌市中心部からから車で1~2時間です。

小樽市、余市町、積丹町、倶知安町、ニセコ町、蘭越町、岩内町等區域被統稱為後志（Shiribeshi）地區。這裡擁有世界聞名的二世古粉雪等，是海洋與山岳活動項目豐富的地區。從札幌市中心車程約1~2小時即可抵達。

Yoichi, Shakotan Area
余市積丹エリア / 余市積丹區域

Enjoy experiential tourism that makes the most of the beautiful Shakotan Blue sea. The coastline features a continuous series of bizarre rock formations sculpted by wave erosion, creating a magnificent landscape. Sea fishing, shore exploration, and swimming are key attractions.

積丹ブルーの美しい海を活かした体験観光を楽しみます。海岸線は波の侵食による奇岩が連続し壮大な景観です。海釣り、磯遊び、海水浴が特徴です。

夢見利尻礼男月都美麗大海的體驗觀光。 海岸線因波浪長年侵蝕而形成的奇岩連綿不絕，展現出壯麗宏大的自然景觀。 海釣、海岸遊玩、海水浴是其特色。

Niseko, Kutchan Area
ニセコ・倶知安エリア / 二世古・俱知安區域

Niseko's powder snow has gained fans worldwide, making it a ski resort. During the green season, mountaineering, trekking, mountain biking, and cycling are popular. Niseko is also a hot spring area.

ニセコのパウダースノーは世界にファンが広がり、スキーリゾートになりました。グリーンシーズンは、登山、トレッキング、マウンテンバイク、サイクリングなどが人気です。ニセコは温泉エリアです。

二世古的粉雪粉絲遍佈世界，成為了滑雪度假村。 綠色季節時，登山、徒步旅行、騎自行車等很受歡迎。 二世古也是溫泉地區。

Otaru Area
小樽エリア / 小樽區域

Otaru flourished as a port for herring fishing (Kitamae-bune ships), Hokkaido's first steam locomotive, coal shipping, and as a gateway for establishing Sapporo as the prefectural capital. Its charm lies in exploring historical culture like brick warehouses. Fresh seafood dishes, sweets, and confections are also popular.

ニシン漁（北前船）、北海道初の SL、石炭積み出し港、札幌に本府を築くための出入り港として栄えた小樽。レンガ倉庫などの歴史文化を探索できるのが魅力です。また、新鮮な海鮮料理、スイーツ、お菓子が人気です。

因鯡魚捕撈（北前船）、北海道第一臺蒸汽機車、煤炭運輸港，以及做為札幌設置首府所需的出入口港而繁榮發展的小樓。 最容顏紅磚倉庫等歷史文化探點，是其一大魅力。。另外，新鮮的海鮮料理、甜點和點心很受歡迎。

Other Area
その他エリア / 其他區域

This is an area where agriculture thrives. The abundant spring water flowing from Mount Yotei nurtures delicious crops.

農業が盛んなエリアです。羊蹄山からの豊かな湧水が美味しい農作物を育てます。

是農業盛行的區域。羊蹄山豐富的泉水培育出美味的農作物。

Shimamui Coast 島武意海岸
Cape Kamui 神威岬
Cape Ogon Trail 黄金岬遊歩道 / 黃金岬遊步道
Cape Kamui Nature Trail 神威岬自然遊歩道
Shakotan 積丹町
Furubira 古平町
Candle Rock ローソク岩 / 蠟燭岩
The back side features an enlarged map of Otaru. 裏面に小樽の拡大地図があります。 背面有小樽的放大地圖。
Otamoi Trail Course 小樽海岸自然探勝路 / Otamoi登山步道
Otaru Aquarium 小樽水族館
Otaru Sta. 小樽駅 / 小樽站
Minami Otaru Sta. 南小樽駅 / 南小樽站
JR Otaruchikko Sta. JR 塩谷駅 / JR塩谷站
Yoichi Sta. 余市駅 / 余市站
Yoichi 余市町
Yoichi Winery 余市のワイナリー 余市的葡萄酒廠
Yamanaka Farm Soft Serve Ice Cream 山中牧場ソフトクリーム / 山中牧場冰淇淋
Online Map
Yoichi Shakotan Area 余市積丹エリア 余市積丹區域
Niseko Kutchan Area ニセコ・倶知安エリア 二世古 俱知安區域
Iwanai 岩内町 / 岩內町
Akaigawa 赤井川村
Niseko Trail Course ニセコトレイルコース 二世古登山步道
Niseko United ニセコユナイテッド 二世古滑雪場
Shinsen Marsh 神仙沼
Kutchan Sta. 倶知安駅 / 俱知安站
MaxValu Kutchan store マックスバリュ 倶知安店 / MaxValu 俱知安店
Hirafu Sta. ひらふ駅 / 比羅夫站
Kyogoku 京極町
Suttsu 寿都町 / 壽都町
Rankoshi Sta. 蘭越駅 / 蘭越站
Niseko Sta. ニセコ駅 / 二世古站
Mt. Yotei 羊蹄山 (1898m)
Makkari Onsen まっかり温泉 / 真狩溫泉
Other Area その他エリア 其他區域
7 Miyakodori arcade shopping mall 都通り商店街 / 都通商店街
9 Night View of Otaru Canal 小樽運河の夜景 / 小樽運河的夜景
★★★Recommended Spots おすすめスポット / 推薦景點
1 Cape Ogon Trail 黄金岬遊歩道 / 黃金岬遊步道 Sapporo ↳90min.
2 Cape Kamui Nature Trail 神威岬自然遊歩道 Sapporo ↳120min.
3 Yoichi Winery 余市のワイナリー / 余市的葡萄酒廠 Sapporo ↳70min.
4 Niseko Trail Course (40km) ニセコトレイルコース 40km / 二世古登山步道 Sapporo ↳120min.
5 Niseko United (Ski Resort) ニセコユナイテッド（スキーリゾート） / 二世古滑雪場 Sapporo ↳120min.
6 MaxValu Kutchan store (A treasure trove of ingredients) マックスバリュ 倶知安店（食材の宝庫） / MaxValu 俱知安店（食材寶庫） Sapporo ↳45min.
7 Miyakodori arcade shopping mall 都通り商店街 / 都通商店街 Sapporo ↳45min.
8 Otamoi Trail Course 小樽海岸自然探勝路 / Otamoi登山步道 Sapporo ↳60min.
9 Night View of Otaru Canal 小樽運河の夜景 / 小樽運河的夜景 Sapporo ↳50min.
10 Yamanaka Farm (Soft Serve Ice Cream) 山中牧場（ソフトクリーム） / 山中牧場（冰淇淋） Sapporo ↳70min.
11 Mt. Yotei (Mountain Climbing 1,898m) 羊蹄山（登山 1,898m） Sapporo ↳150min.
12 Makkari Onsen (Open-air hot spring bath) まっかり温泉（露天風呂） / 真狩溫泉（露天溫泉） Sapporo ↳120min.
Scenic Shakotan Cape One-Day Bus Tour 絶景積丹岬 日帰りバスツアー 絕景積丹岬一日觀光巴士
Now accepting reservations 予約受付中 / 預約受中 CHUO BUS

06
C
Experiences & Day Trips
体験・日帰り観光
體驗・一日遊
Toya,Muroran,Tomakomai Area 洞爺・室蘭・苫小牧エリア
洞爺・室蘭・苫小牧區域

Where shall we go today?
今日はどこへ行こう？
今天要去哪裡呢？

The Iburi area encompasses Tomakomai City, Shiraoi Town, Noboribetsu City, Muroran City, Date City, Toyako Town, Sobetsu Town, and Toyoura Town. This area faces the Pacific Ocean and is rich in hot springs. It is home to Shikotsu-Toya National Park.

苫小牧市、白老町、登別市、室蘭市、伊達市、洞爺湖町、壮瞥町、豊浦町を胆振（Iburi）エリアと呼びます。太平洋に面する温泉の多いエリアです。支笏洞爺国立公園があります。

苫小牧市、白老町、登別市、室蘭市、伊達市、洞爺湖町、壯瞥町、豐浦町被稱為膽振（Iburi）地區。面向太平洋的擁有很多溫泉的地區。 有支笏洞爺國立公園。

Date, Toya Area
伊達、洞爺エリア / 伊達、洞爺區域

This area is blessed with abundant tourist attractions. The beautiful Lake Toya, a massive caldera lake, is a hot spring resort where visitors can enjoy sightseeing cruises to Nakajima Island, trekking, and various water activities. Furthermore, the entire region is designated as a Geopark, making it a geographically fascinating area.

観光素材に恵まれたエリアです。巨大なカルデラ湖の美しい洞爺湖は中島への遊覧船やトレッキング、様々な水上アクティビティを楽しめる温泉地帯です。また、一帯がジオパークに認定されており地理的にも興味深いエリアです。

星観光資源非常豐富的地區。 巨大的火山口湖的美麗的洞爺湖是可以享受前往中島的遊覽船、徒步旅行、各種水上活動的溫泉地帶。 另外，這一帶被認定為地質公園，是地理方面頗具特色的地區。

Tomakomai, Shiraoi Area
苫小牧、白老エリア / 苫小牧、白老區域

This area has many golf courses. It has also produced international figure skaters. Culturally, it features Upopoy, a facility dedicated to preserving and promoting Ainu culture.

ゴルフ場の多いエリアです。また、国際的なスケート選手を輩出しています。文化面ではアイヌ文化を総括する施設ウポポイがあります。

擁有很多高爾夫球場的地區。 另外，國際滑冰選手輩出。 在文化方面, 設有綜合介紹阿依努文化的設施"Upopoy"。

Muroran, Noboribetsu Area
室蘭、登別エリア / 室蘭、登別區域

Centered around Noboribetsu Onsen, a hot spring resort renowned nationwide for its diverse natural springs, the factory nightscapes of Muroran—a city that prospered through iron—resonate deeply.

全国的にも有名な多種の源泉がある温泉リゾートの登別温泉を中心に、鉄で栄えた室蘭の工場夜景が心に響きます。

以全國著名的, 有多種源泉的, 被稱為溫泉度假勝地的登別溫泉為中心, 因鋼鐵產業而繁榮的室蘭工廠夜景令人印象深刻。

Other Area
その他エリア / 其他區域

You can enjoy attractions, each with its own unique features.
それぞれ特徴のあるアトラクションを楽しめます。
可以享受各具特色的遊樂設施。

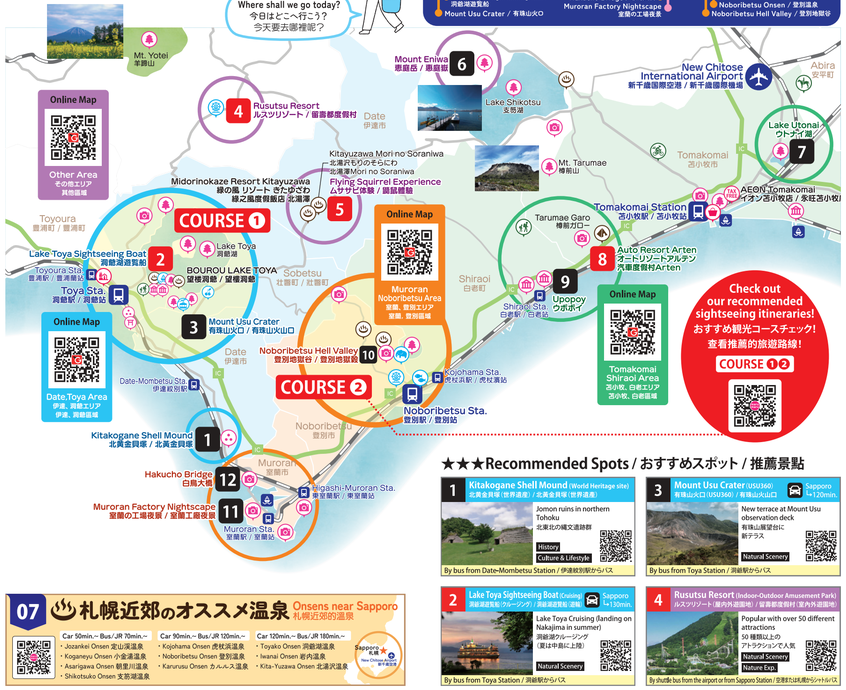

★★★Recommended Spots / おすすめスポット / 推薦景點

1 Kitakogane Shell Mound (World Heritage site) 北黄金貝塚（世界遺産） / 北黃金貝塚（世界遺產） Sapporo ↳120min.
Jomon ruins in northern Tohoku
北東北の縄文遺跡群
北東北的繩文